

## 「いばらき原子力防災アプリ（Android版）」の公開について

県では、原子力災害時における住民への効果的な情報伝達手段として、新たにスマートフォンアプリの開発に取り組んでおり、このたびiOS版に引き続き、**Android版を公開いたしましたのでお知らせいたします。**

今後、アプリの普及促進を図るとともに、訓練等での活用や機能の追加に取り組んでいく予定です。

### 記

#### 1 アプリの目的

原子力災害発生時には、放射線の影響を回避、またはリスクを低減するための行動をとることが重要ですが、事態の進展状況やお住まいの地域によっても取っていただく行動が変わってくることから、国や自治体からの情報が極めて重要となります。

このため、あらかじめお住まいの地域などの情報をご登録いただいたうえで、その地域に応じた取るべき行動について、住民に的確かつ分かりやすくお伝えしていくための新たな情報伝達手段として、本アプリを開発しました。

#### 2 アプリの主な機能

- ① 住民の避難単位ごとに個別に情報発信
- ② 避難指示等をプッシュ通知
- ③ 同居していない家族等の情報も登録可能
- ④ 避難先・一時集合所・避難経路等を地図で案内
- ⑤ 現在地近くの空間放射線量率の表示



アイコンデザイン

<問合せ>

防災・危機管理部 原子力安全対策課  
担当：戸澤・早乙女  
TEL：029-301-2922

「いざ」という時の備えに!

# いばらき原子力防災アプリ

いばらき  
原子力  
防災

茨城県では、万が一の原子力災害が起こった際に、災害情報や皆さまにとっていただきたい避難行動をダイレクトにお知らせするため、公式のスマートフォンアプリを開発しました。「いざ」という時の備えとして、またご自身、大切な人を守るために、ぜひインストールをお願いします。

● 災害時には皆さまにとっていただきたい避難行動を直接お知らせします。

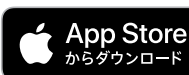
● 事前登録することで離れた場所にいる家族などへの情報も同時に確認できます。

● 原子力の基礎知識が学べます。

● 近くの空間放射線量を確認できます。



iOSはこちら



Androidはこちら



茨城県 原子力



ダウンロード及びご利用は無料ですが、所定のポケット通信が発生し、ユーザーと通信会社のご契約状況によってはポケット通信料が発生します。

1 QRコードからアプリをダウンロード

2 お住まいの地域などの情報を登録

3 お住まいの地域に対応した情報が届きます

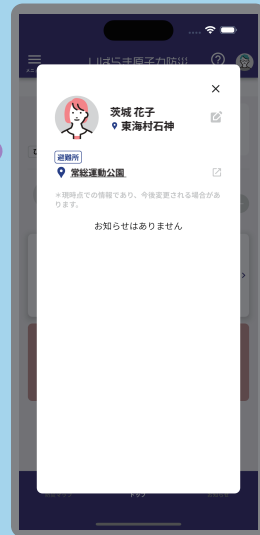
【問い合わせ先】

茨城県防災・危機管理部原子力安全対策課 企画・防災担当

水戸市笠原町978番6 TEL: 029-301-2922 e-mail: gentai@pref.ibaraki.lg.jp

# 平常時

ご自身や大切な人のお住まいの地域等を登録することで一時集合所や避難所などを確認できます。



- ・平常時からご自身や大切な方の一時集合所や避難所を確認できます。
- ・自治体からのお知らせを確認できます。
- ・茨城県で発行している、原子力ハンドブックを見ることができます。

※現在、避難所の調整を進めており、一部表示されない地区があります。また、表示されている避難所などについても、今後変更となる場合があります。

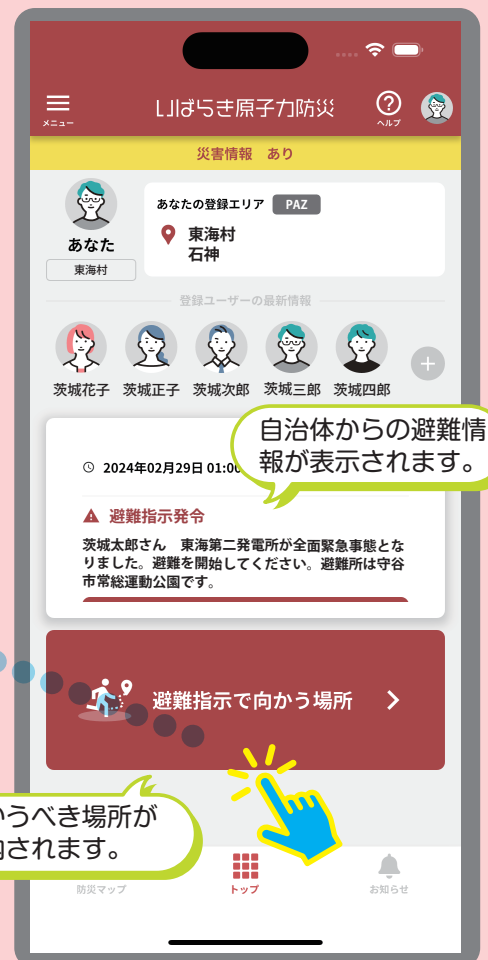
# 緊急時

緊急時には画面が自動で切り替わります。自治体からの避難等に関する情報を確認できます。

自治体から避難指示が出たときに向かう場所（一時集合所や避難退域時検査場所、避難所（※）、避難ルート）が表示されます。

※ここでいう避難所には、避難経路所など住民の方がまず向かうべき場所を含みます。

※現在、避難所の調整を進めており、一部表示されない地区があります。また、表示されている避難所などについても、今後変更となる場合があります。



自治体からの避難情報が表示されます。

向かうべき場所が案内されます。